



határtalanul jó

IRANYKOMAROM.HU





2900 Komárom
Duna-part 1.
+36 34 540-582
info@erod.hu
www.erod.hu

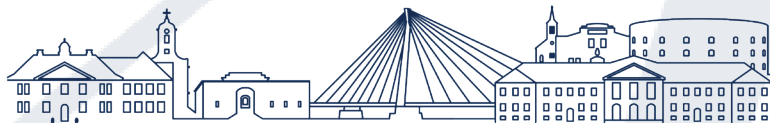


MONOSTORI ERŐD

A **Monostori erőd** - Közép-Európa legnagyobb újkori erődje 1850 és 1871 között épült. Különleges élmény megcsodálni és végigjárni a gondosan faragott kövekből illesztett védőfalakat, bástyákat, valamint a 3 km hosszú kazamatarendszert, amelyet a sejtelmesen beszűrődő fény világít meg. Tavasszal megkapó látványt nyújt a harcmező virágaival, a pipacsokkal borított földsánc, télen a hófödte udvar. A **Dunai bástya** lábánál hol napfényben csillog, hol zúgva morajlik a Duna. A Monostori erőd a saját rendezésű **ErődFeszt** mellett számos kulturális-szabadidős program helyszíne.

Állandó kiállítások:

- Várak, erődök, vitézek – hadtörténeti kiállítás
- Sütőipari Emléktár / Kenyermúzeum
- Szabadtéri Haditechnikai Park
- „Vörös árnyalatok” – szovjet kiállítás
- XIX. századi ágyúkiállítás
- Duna, hajók, mesterségek
- Láthatatlan erőd - interaktív kiállítás
- Kaland- és élményfolyosó




CSILLAGERŐD

Pállfy Miklós főkapitánysága alatt, 1586-ra épült fel a Vág-Duna bal partján a Szent Miklós palánk és a Duna jobb partján a Szent Péter palánk. Ezek a hídfőerődök 100-100 lovas befogadására voltak alkalmasak. Feladatuk a központi erőd és a hidak védelme volt, szükség esetén a hajóforgalom blokkolása, de a lovasporlyák támaszpontjául is szolgáltak. A **19. század második felében** mindkettőt modernizálták, és a Duna parti létesítmény a **Csillagerőd** nevet kapta.

A teljesen felújított és látogató központtal kibővített Csillagerőd újrainyitása is a város különleges eseménye lesz, várhatóan 2021 őszén.

A 3000 m²-es kiállítócsarnokban a Szépművészeti Múzeum egyedülálló antik szobormásolat parkja talál méltó otthonra.

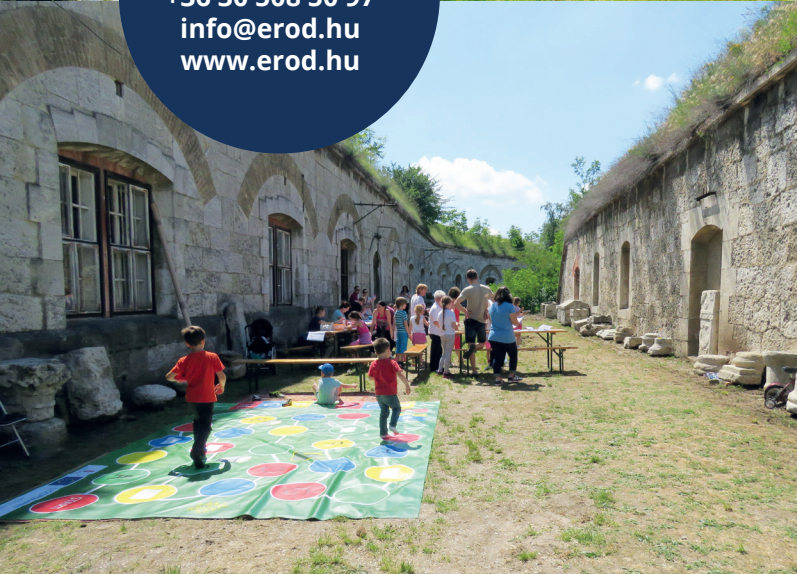


2900 Komárom
Csillagerőd
+36 34 540-582
info@erod.hu
www.erod.hu





2900 Komárom
Igmándi erőd
+36 30 508 50 97
info@erod.hu
www.erod.hu

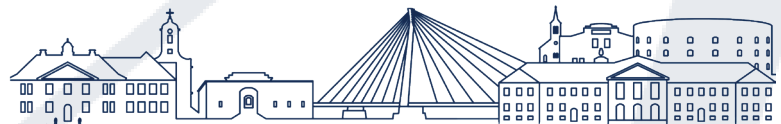


IGMÁNDI ERŐD

Az **Igmándi erődöt**, a komáromi erődrendszer legfiatalabb és legdélibb tagját **1871-ben kezdték építeni**. A tervezők az erőd alaprajzát úgy alakították ki, hogy széles arcvonallal rendelkezzen, így biztosítva azt, hogy a lehető legtöbb löveg nézzen az ellenség irányába. A zárt erődudvar északi oldalát laktanya zárta le. Az udvarból alagutakon keresztül lehetett a koffereket és a vállkoffereket megközelíteni. Az erőd védelmét a szabályzat szerint 1-4 század 16-20 löveg látta el.

Az erőd 250 méter hosszú kazamatafolyosóján a **Klapka György Múzeum római kori kőtár kiállítása tekinthető meg**. A kiállítást 1993-ban átrendezték, ekkor a műemléképület hangulatos belső helyiségeiben kaptak helyet a Szőny területén talált kőfaragványok.

Nyitvatartás: Március 15-től november 15-ig
Keddtől vasárnapig 10.00-16.00-ig, hétfő szünnap.



MAGYAR LOVAS SZÍNHÁZ KOMÁROM

A **Magyar Lovas Színház Komárom** mára hazánk, sőt talán a világ egyetlen olyan kőszínháza, amely saját épülettel, lóállománnyal és állandó társulattal rendelkezik, és lovas színházként működik, új műfajt teremtve ezzel a színháztörténet számára.

A teátrum Komárom egyik legnagyobb idegenforgalmi vonzereje csak hazai alkotók munkáját és műveit tartja repertoárján. A történelmi falak közé látogató vendégeknek egyedülálló élményben lehet részük.

A színház egész társulata elhivatottságot érez arra, hogy tanító és hazafias érzelmű előadásaival ne csak egy különleges kulturális élményt közvetítsen a nézők felé, hanem munkásságával újra közelebb hozza egymáshoz az embereket és a lovakat.

...mert lovas színház csak egy van!



2900 Komárom,
Lovarda tér 4.
+36 30 267 1285
produkcio@
lovasszinhaz
-komarom.hu
www.lovasszinhaz
-komarom.hu



BRIGETIO GYÓGYFÜRDŐ

A fürdő medencéiben kalcium - magnézium-hidrokarbonátos, kloridos és szulfátos minősített gyógyvíz található. A **Brigetio Gyógyfürdő** két szabadtéri gyógymedencével, **beltéri gyógymedencével, jacuzzival, fedett úszó- és tanmedencével**, valamint a nyári időszakban **szabadtéri úszómedencével, csúszdás élménymedencével**, valamint szórakoztató elemekkel és **kígyócsúszdával** felszerelt **gyermekmedencékkel, játszóterekkel** várja a vendégeket.

2018-ban a komáromi Brigetio Gyógyfürdőt és környékét **gyógyhellyé nyilvánították.**

A **gyógyászati részlegen** elektroterápia, balneoterápia, gyógypakolások és reumatológiai szakrendelők, kezelők kaptak helyet. Továbbá lehetőség van komplex balneofizioterápiás kezelésre is.

2900 Komárom,
Táncsics M. utca 34.
+36 34 342-551
komthermal@
komthermal.hu
www.komthermal.hu




WF SZABADIDŐPARK

A **WF Szabadidőpark** Komárom városától pár perc autózásra található a Puszkaporosi majorban. Zöldövezetben, a természet szívében, színes szolgáltatásokkal várnak minden pihenni, feltöltődni vágyót. Számos sportolási lehetőség és megannyi élmény, kulturális-, sport- és szabadidős program várja a vendégeket!

A nyári hónapokban remek szórakozást nyújtanak a modern, **fészített víztükrű medencék**. A négyszögletes, 36 méteres **óriáscsúszda**, valamint a késő őszi üzemelő, 36 fokos **termálmedence** teljes testi-lelki felüdülést biztosít!

A **140 fős étteremben** egész évben ízletes ételekkel várják a vendégeket. A horgászto mentén kiépített pihenő és tűzrakó helyeken családi piknikek kerülhetnek megrendezésre. Az óriási **játszótér** pedig több korosztály számára biztosít kikapcsolódást.



2900 Komárom,
Puszkaporosi u. 24.
+36 34 540-448
info@wfpark.hu
www.wfpark.hu





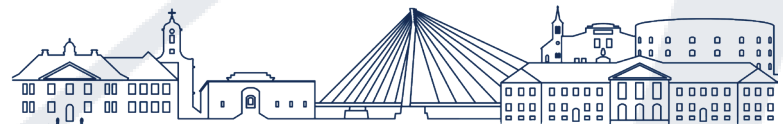
Klapka György
Múzeum
2900 Komárom,
Kelemen L.u.22.
+36 34 344-697 |
www.kgym.hu

Klapka
GYÖRGY
MÚZEUM

KOMÁROMI KLAPKA GYÖRGY MÚZEUM

Az 1990-es évek elejétől a Brigetio területén meginduló ásatások és leletmentések révén a régészeti gyűjtemény olyan ütemben gyarapodott, hogy indokoltta vált a múzeum bővítése, így a város támogatásával 1996-ban megnyílt a **Klapka György Múzeum** főépülete, ahol a Komárom római kori történetét bemutató állandó kiállítás látható. Az épületben időszakos kiállítóterem is működik, ahol helytörténeti, régészeti, néprajzi, valamint képzőművészeti tárlatok kerülnek megrendezésre. A múzeumhoz tartozik további három kiállítóhely: a **DDR. Juba Ferenc magyar tengerészettörténeti gyűjtemény**, az Aranycsapat legendás labdarúgójának emléket állító **Czibor Zoltán Emlékszoba** és az **Igmándi erődben** helyet kapott **római kőtár**.

Az átadás előtt álló **Brigetio Öröksége Látogatóközpont**tal elkészült városunk új múzeuma.




BRIGETIO LÉGIÓTÁBOR

Az I. század végétől a Római Birodalom részeként fontos határvédelmi szerepet töltött be. Az 540 x 430 méter méretű castrum körül épült fel a **katonaváros**, ahol katonák családtagjai laktak.

A tábortól nyugatra a hadsereget kiszolgáló kereskedők, kézművesek részére kialakult a **polgárváros**.

Mindkét településen padlófűtésessel rendelkező, + falfestményekkel díszített **lakóházak** álltak.

A sokszínű vallási élet gyakorlását a különböző **istenek szentélyei**, a szórakozást az **amphitheatrumok**, a szabadidő tartalmas eltöltését pedig a **közfürdők** biztosították.



Czibor Zoltán
Emlékszoba
2900 Komárom,
Sport utca 55.
+36 20 476-9143
www.kgym.hu



DDR. Juba Ferenc
magyar tengerész-
történeti
gyűjtemény
2900 Komárom,
Szabadság tér 1.
+36 34 541-340
kgym.hu

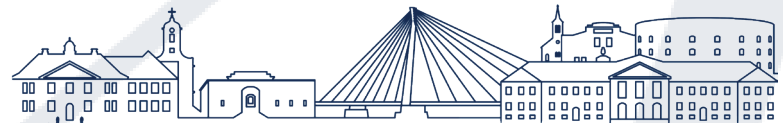


KISVONATOS VÁROSNÉZÉS

A kisvonatos városnézést iskolai- és nyugdíjas-csoportoknak, egyesületeknek és a Komáromba érkező turistáknak ajánljuk. **A 60 illetve 120 perces körutazás során idegenvezető mutatja be Észak- és Dél-Komárom nevezetességeit, látnivalóit; Dél-Komáromban** a Monostori erődöt, a Magyar Lovas Színház Komárom épületét, a Jókai teret, a Brigetio Gyógyfürdő utcáját, az új Csillagerődöt, a Tengerészeti Múzeumot, a Szabadság teret, elhalad a Rüdiger-tő, az Igmándi erőd és az új Brigetio Látogatóközpont mellett. **Észak-Komáromban** az Öregvárat, a belvárost, a Klapka teret és az Európa udvart érinti a körút. A városnézés során további ötleteket adunk a komáromi időtöltéshez.



Csoportoknak előzetesen egyeztetett helyszínről és időpontban tudjuk indítani a programot.




ZÖLD KOMÁROM

Komárom elkötelezett a zöld szemlélet mellett. Évről évre növeljük parkjaink zöld felületeink méretét, faültetési programot vezettünk be, környezetvédelmi akciókat szervezünk, folyamatosan számoljuk fel az illegális hulladéklerakókat és támogatjuk a városi tömegközlekedés kiterjedt használatát.

A **Zöld Komárom** programot elsősorban óvodásoknak, iskolai csoportoknak és a Komáromba érkező turistáknak kínáljuk.

A természetismereti barangolás során szakemberek idegenvezetésével a Dunakanyarhoz hasonló természeti és látékpi értékkel bíró **Szent Pál-szigetet**, a **Szőnyi szigetet**, a **Selye János Kórház 6,5 hektáros kertjét** - benne több mint száz lágy- és fás szárú növényvel, mohákkal, védett virágokkal -, a **szőnyi tanösvényt**, a **Rüdiger-tavat**, a **Kállay Ödön parkot** és a **kórháztavat** mutatjuk be.



Rüdiger-tó

További információ:
06-34-540-590
komarom@
tourinform.hu
zoldkomarom.hu



Szent Pál-sziget



A TÖRTÉNELM

Komárom egy város, mely a Duna két partján terül el.

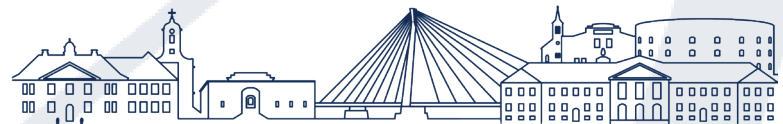
A történelmi városrész Szlovákiában található.

A magyarországi Komárom csak 1896-tól viseli ezt a nevet, amikor a Dunától délre fekvő Új-Szőny község egyesült a történelmi Komárommal.

Ez az elnevezés maradt meg az 1920-as trianoni békediktátum, valamint a második világháborút követő területelcsatolások után is. A mai városszerkezet 1977-ben alakult ki, a két évezredes történelmi múlttal rendelkező Szőny község hozzácsatolásával.

Komárom 2015-ben ünnepelte várossá válásának 750. évfordulóját. A város a legkorábbi időktől kezdve erősített település volt. Ezt bizonyítja a 15. századtól használt, háromtornyú várat és várkaput ábrázoló címere és pecsétje, amely Mária Terézia 1745. évi kiváltságlevelén is megtalálható.

Az Erzsébet hídon átérve lehetőségünk nyílik végigjárni Észak-Komárom sétálóutcáját. A Lehár tértől egészen az Új vár kapujáig is eljuthatunk, s közben ízelítőt kaphatunk a várost formáló történelmi eseményekről.




MI KOMÁROM



AZ EURÓPA-UDVAR

A Zichy-palota tágas udvarán alakították ki Észak-Komárom egyik nevezetességét, az **Európa-udvart**. Az épületek különböző európai országok jellegzetes stílusát adják vissza. A szobrok a város életében fontos szerepet játszó uralkodóknak, valamint Európa védőszentjeinek állítanak emléket.



Klapka tér és a Városháza épülete, Észak-Komárom



**BFL BOATS Dunai kishajós
élményhajózás idegenvezetéssel
Segway kirándulások**

Tel.: +36 30 417 0919 | 10.00h-17.00h óránként
bfl-programs.com | office@bfl-boats.com
10.15h-17.15h óránként

Dotto Kisvonat

Tel.: +36 30 398 5109
Indulás: Klapka tér (Észak-Komárom)
10.00h-17.00h óránként
Menetidő: 40 perc jun.15.- szept.1.
Megálló: Brigetio Gyógyfürdő
10.15h-17.15h óránként

VENDÉGLÁTÓHELYEK

ARANYTÁL ÉTTEREM www.aranytal.hu
2900 Komárom, Szent L. u. 1.
+36/30/565-8599
e-mail: aranytal@aranytal.hu

BÁR-KA KÁVÉZÓ ÉS PIZZÉRIA www.bar-ka.hu
2900 Komárom, Klapka Gy. u. 15.
+36/30/310-7000
e-mail: info@bar-ka.hu

KOCSIS ÉTTEREM www.kocsispanzio.hu
2900 Komárom, Táncsics M. u. 79.
+36/34/342-400
e-mail: kocsissetterem@freemail.hu

KING SHOARMA TÖRÖK ÉTTEREM
www.king-shoarma.hu
cím: 2900 Komárom, Arany J. u. 2.
+36/34/341-962

ONE-BIT PIZZÉRIA
2900 Komárom, Táncsics M. u. 34.
+36/34/344-406
e-mail: onebitpizzeria@gmail.com

PINGVIN ÉTTEREM www.pingvinetterem.hu
2900 Komárom, Vág u. 14.
+36/34/340-503
e-mail: pingvine@t-online.hu

TÓ CSÁRDA www.tocsarda.hu
2900 Komárom, Madách Imre u. 10.
+36/34/342-989
e-mail: info@tocsarda.hu

VÁMHÁZ FOGADÓ www.vamhazfogado.hu
2900 Komárom, Acsi út 2.
+36/34/343-717
e-mail: vamhaz.zoli@gmail.com

VASMÁCSKA ÉTTEREM www.vasmacs kapanzio.hu
2900 Komárom, Erzsébet tér 2.
+36/34/341-342, +36/34/342-304, F.: +36/34/341-342
e-mail: vasmacskapanzio@vivamail.hu

MONACO KÁVÉZÓ www.teremgokart.hu
2900 Komárom, Igmándi út 6.
+36/30/989-0067

TEREMGOKART PÁLYA ÉS KÁVÉZÓ www.teremgokart.hu
Puskaporosi út 10.
+36/30/989-0067

SZÁLLÁSHELYEK

CARRIER HOTEL** www.komarom.hu/carrier
2921 Komárom, Varga József u. 9.
+36/34/526-445
e-mail: carrierhotel@komthermal.hu

HÉT VEZÉR APARTMANHOTEL***
www.hetvezerapartman.hu
2900 Komárom, Táncsics M. u. 34.
+36/34/540-720, F.: +36/34/540-721
e-mail: info@hetvezerapartman.hu

HOTEL AQUA*** www.hotelaqua-komarom.hu
2900 Komárom, Táncsics M. u. 34.
+36/34/342-190, F.: +36/34/344-033
e-mail: aqua@nzs.t-online.hu

HOTEL FORRÁS*** www.hotelforras.hu
2900 Komárom, Táncsics M. u. 34.
+36/34/540-177, F.: +36/34/540-178
e-mail: info@hotelforras.hu

HOTEL TULIPÁN*** www.hoteltulipan.hu
2900 Komárom, Kelemen L. u. 1.
+36/34/342-604, F.: +36/34/540-484
e-mail: info@hoteltulipan.hu

JUNO HOTEL & CAMPING
2900 Komárom, Bem J. u. 5.

KOZENKOW KÚRIA www.kozenkowkuria.hu
2900 Komárom, Kulcsár István u. 18.
+36/34/340-470, +36/20/476-9143
e-mail: kozenkowne@gmail.com

THERMÁL HOTEL*** ÉS CAMPING
www.komthermal.hu
2900 Komárom, Táncsics M. u. 38.
+36/34/342-447, +36/34/341-222
e-mail: thermalhotel@komthermal.hu

WF SZABADIDŐPARK KEMPINGJE ÉS FAHÁZAI
www.wfpark.hu
2900 Komárom, Puskaporosi út 24.
+36/34/540-448
e-mail: info@wfpark.hu



Kerékpáros túraútvonalak

A térség kerékpár-útvonalai Komáromtól Tatáig, Észak-Komáromtól Gútáig számtalan izgalmas kalandot kínálnak. Különböző távú túrák között válogathatnak a családosok és a komolyabb kihívást kedvelők is.



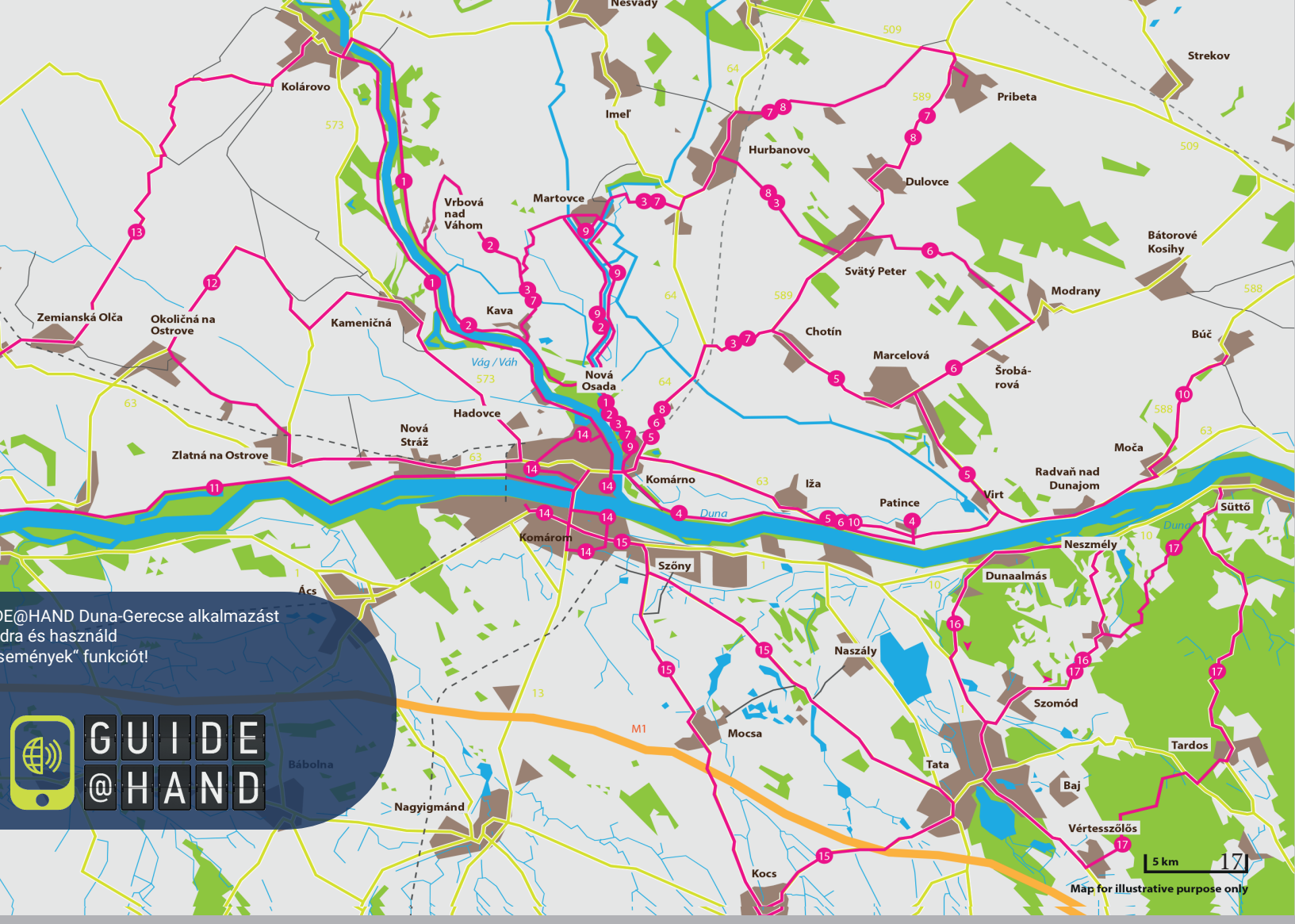
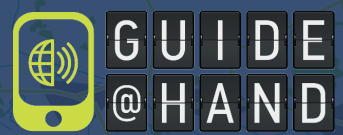
A „Vitézség útjai” kerékpáros útvonal (táv: 69 km): **Komárom** (Tourinform iroda) - **Észak-Komárom** (Duna-rakpart - Vág-Duna part - Nádorvonal - Duna utca - országhatár) - **Komárom** (Csillagerőd - Szőny Hősök tere) - **Mocsa** (Hősök tere), - **Csém** (Milleneumi park) - **Nagyherkány** - **Ács** (Zichy kastély, Duna part, Concó torok) - **Komárom** (Monostori erőd - Igmándi erőd - Tourinform iroda).

További turistatérképek megvásárolhatók a Tourinform irodában.

01. Komárom – Nová Osada – Kolárovo – Vrbová nad Váhom – Kava – Lándor – Komárom
mtb / cross • 50 km
02. Komárom – Nová Osada – Kolárovo – Vrbová nad Váhom – Hliník – Martovce – Lándor – Komárom
mtb / cross • 60 km
03. Komárom – Kava – Hliník – Martovce – Vék – Hurbanovo – Svätý Peter – Chotín – Komárom
cross / racing • 45 km
04. Komárom – Leányvár – Iža – Patince – thermal spa in Patince
mtb / cross • 15 km
05. Komárom – Leányvár – Iža – Patince – Žitava – Marcelová – Chotín – Komárom
mtb / cross • 43 km
06. Komárom – Iža – Patince – Vrt – Marcelová – Šrobárová – Mudroňovo – Svätý Peter – Chotín – Komárom
cross / racing • 50 km
07. Komárom – Svätý Peter – Dulovce – Pribeta – Hurbanovo – Vék – Martovce – Hliník – Kava – Lándor – Komárom
cross / racing • 60 km
08. Komárom – Svätý Peter – Dulovce – Pribeta – Hurbanovo – Svätý Peter – Chotín – Komárom
cross / racing • 60 km
09. Komárom – Lándor – on the western bank of the Nitra river to Martovce, on the eastern bank of the Žitava and Nitra rivers back to Lándor, Komárom
mtb • 35 km
10. Komárom – Iža – Patince – Žitava – Radvaň nad Dunajom – Moča – Búč
cross / racing • 30 km
11. From Komárom to Čičov on the Danube embankment
mtb • 53 km
12. Komárom – Kameničná – Čalovec – Violín – Štúrová – Okoličná na Ostrove – Zlatná na Ostrove – Nová Stráž – Komárom
cross / racing • 44 km
13. Kolárovo – Zemianska Olča – Toň – Čičov
cross / racing • 30 km
14. Admire the fortifications: Fort Monostor – Fort Igmándi – Fort Csillag – Pressburg Gate – bastions 1 to 6 – from Bastion 7 ride the bike path all the way to the Old Fortress
mtb / cross / racing / • 15 km
15. Komárom – Mocsa – Kocs – Tata and back to Komárom by leaving Tata on Kakas Road
racing / cross • 51 km
16. Tata – Szomód – Dunaszentmiklós – Hilltop winery – Neszmély – Dunaalmás – Tata
racing / cross • 28 km
17. Tata – Vértesszőlős – Tardos – Bikol puszta – Süttő – Dunaszentmiklós – Szomód – Tata
mtb / cross • 53 km



DE@HAND Duna-Gerecse alkalmazás
dra és használd
semények" funkciót!



5 km

Map for illustrative purpose only



- | | | |
|-------------------|---------------------------------------|----------------------------------|
| 1. MONOSTORI ERŐD | 4. BRIGETIO GYÓGYFÜRDŐ | 7. SZENT-PÁL SZIGET |
| 2. IGMÁNDI ERŐD | 5. BRIGETIÓ ÖRÖKSÉGE LÁTOGATÓ KÖZPONT | 8. KOPPÁNYMONOSTORI SZABADSTRAND |
| 3. CSILAGERŐD | 6. MAGYAR LOVAS SZÍNHÁZ KOMÁROM | 9. MONOSTORI HÍD |
| | | 10. ERSZÉBET HÍD |



KOMÁROM
határtalanul jó

WF SZABADIDŐPARK



19.



Szabadság tér

KAPCSOLAT

Tourinform Iroda | 2900, Komárom, Igmándi út 2. | ☎: + 36 34 540 590 | ✉: komarom@tourinform.hu / komarommarketing@komarommarketing.hu | 🌐: www.komarom.hu / www.iranykomarom.hu | 📺: komaromtourinform / komarom | 📺: You Tube | 📶: 📶 | 📶: 📶 | 📶: 📶 | 📶: 📶

IMPRESSZUM

Kiadó: Komáromi Városmarketing és Turisztikai Közhasznú Nonprofit Kft. Felelős vezető: az elnökök. Cím: 2900 Komárom, Arany János utca 17. e-mail: komarommarketing@komarommarketing.hu. Nyomdai kivitelezés: VARCO PRESS. Felelős vezető: az ügyvezető igazgató: 2900, Komárom, Báthori István u. 24./e/

